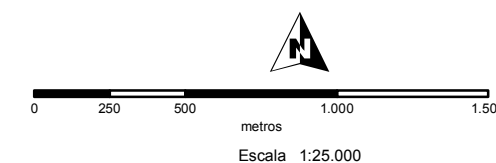
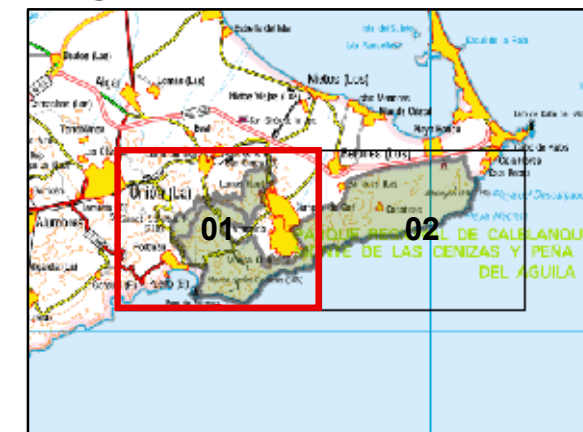
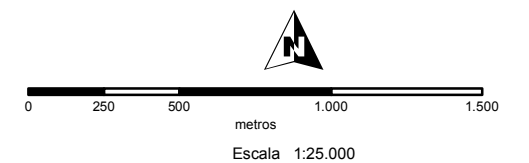
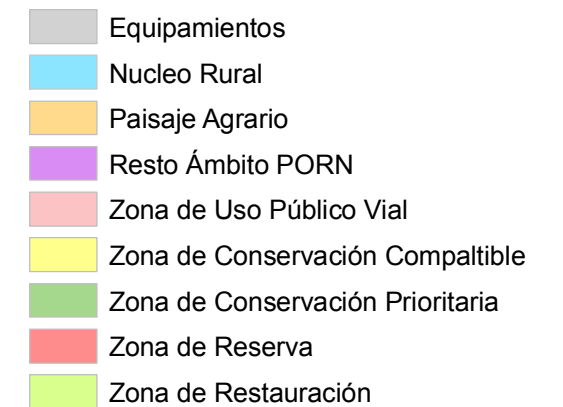


Hoja nº 01



Coordenadas UTM referidas al Huso 30
Sistema de referencia: **ED50**
Fondo: Mapa Topográfico Nacional escala 1/25.000
Fecha de elaboración: Agosto 2009



Coordenadas UTM referidas al Huso 30
Sistema de referencia: **ED50**
Fondo: Mapa Topográfico Nacional escala 1/25.000
Fecha de elaboración: Agosto 2009