Región de Murcia
Consejería de Presidencia
Dirección General de Medio Ambiente

Z E P A

Zona de Especial Protección para las Aves en el entorno del Valle del Río Segura

ES0000265 - Sierra del Molino, Embalse del Quípar y Llanos del Cagitán.

Acuerdo del Consejo de Gobierno de 30 de marzo de 2001

Ortoimagen SPOT 09



Localización

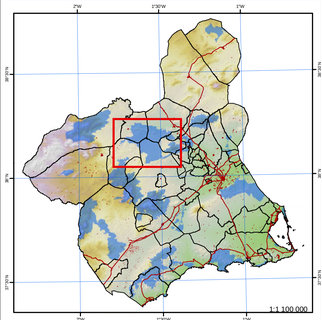

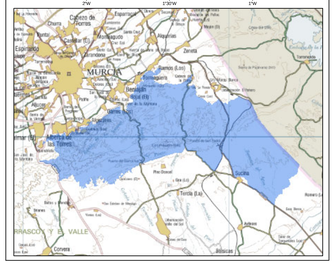

Superposición Territorial

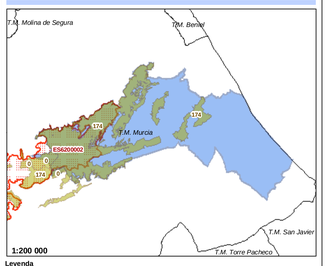

Leyenda

Montes de Utilidad Pública | Area ZEPA | Area L.I.C. | Linea de Término Municipal

Distribución por municipios:

Cod INE:	Nombre:	ZEPA:		Municipio:	
- 30002	Abarán	364.47	100.0%	11490.46	(8.60%)
- 30013	Calasparra	7977.55	100.0%	18481.38	(43.17%)
- 30017	Cehegín	1297.48	100.0%	29914.41	(4.34%)
- 30019	Cieza	7325.02	100.0%	39669.87	(18.47%)
- 30029	Mula	10711.7	100.0%	63380.68	(16.9%)
- 30034	Ricote	241.08	100.0%	8664.43	(2.78%)
	Sup. total Z.E.P.A.	**28349.26**	**100%**		

Solapamiento de la Z.E.P.A. con Lugares de Imp ortancia Comunitaria (L.I.C.)

Código LIC:	Nombre:	en esta ZEPA:	en toda:	%
- ES6200041	Río Quípar	4632.69	6613.31	71
- ES6200004	Sierras y Vega Alta del Segura y Ríos Alhárabe y Moratalla	6632.25	10996.57	60
	Sup. total de L.I.C. en esta Z.E.P.A.	**7100.94**		

Solapamiento de la Z.E.P.A. con Montes de Utilidad Pública

MONTE:	Nombre:	en esta ZEPA:	en toda:	%
- 3	Sierra del Molino	2096.82	2098.6	100
- 31	Serrata y Cabezo Mulata	339.45	380.25	89
- 33	Cabezo de las Serratas	74.71	794.79	9
- 34	Rambla de Gálco	85.97	3307.99	3
- 39	Sierra del Oro	879.94	1109.95	79
- 43	El Almorchón	854.02	854.02	100
- 44	Las Atalayas	38.94	508.7	8
- 45	Los Losares y Solana la Palera	475.86	475.86	100
- 47	Sierra del Oro	792.58	802.18	99
- 49	Umbría de la Herrada	243.96	248.88	98
- 124	La Serrata y Cabezo Mulata	142.61	218.41	65
- 143	Loma de las Pertigas	253.98	473.23	54
- 144	Cabezo de las Carretas y Clérigos	893.21	902.45	99
- 151	Cabezo Negro	234.19	234.19	100
- 157	Cabezo de los Cruces	203.86	203.86	100
	Sup. total de Monte en esta Z.E.P.A.	**7612.1**		

Especies de interés

Falco peregrinus (Halcón común)

Bubo bubo (Búho real)

Himantopus himantopus (Cigüeñuela)

Burhinus oecdicnemus (Alcavarán)

Pyrrhocorax pyrrhocorax (Chova piquirroja)

0 250 500 1 000 1 500 2 000 Metros

1:35 000

Sistema de Referencia Europeo (ETRS 1989)
Coordenadas U.T.M.

N S E W

Edición: Junio de 2011

Los símbolos no indican la localización precisa de nidos, posaderos u otros elementos, sino la presencia de aves en un área de campeo de varios kilómetros cuadrados.

Coordinación: Región de Murcia

Elaboración: emurtel