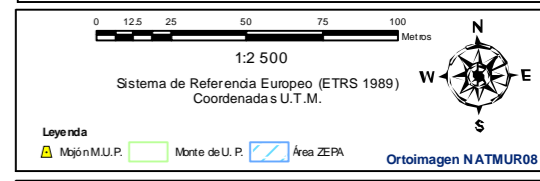
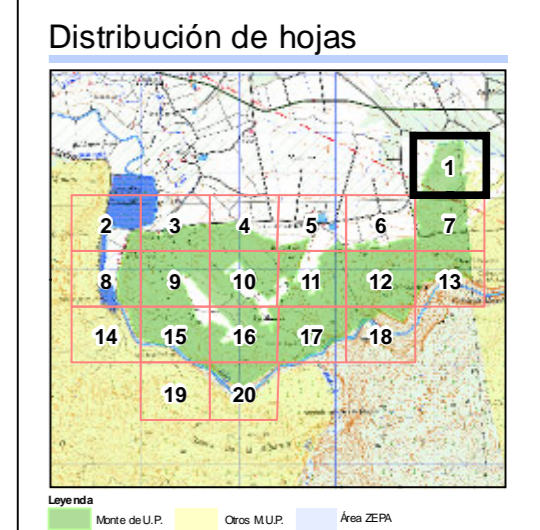
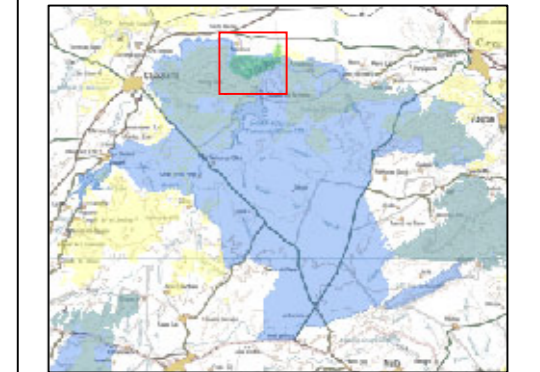
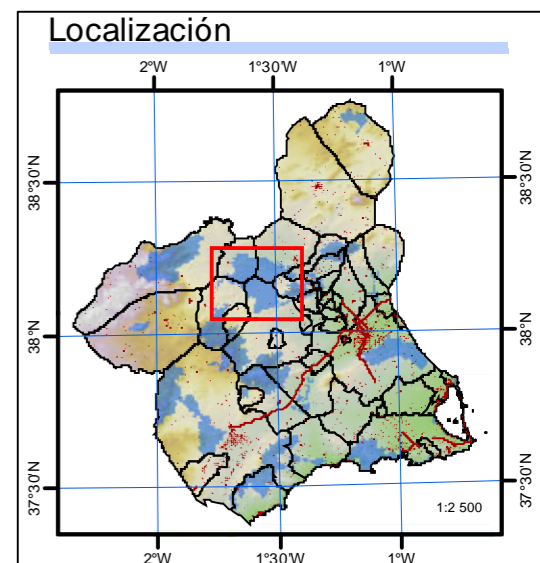


M.U.P. nº 31 "La Serrata y Cabezo de la Mulata" del T. M. de Calasparra




Serie Cartográfica
M.U.P. nº 31
Hoja: 1 de 20

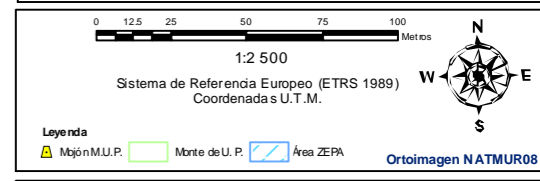
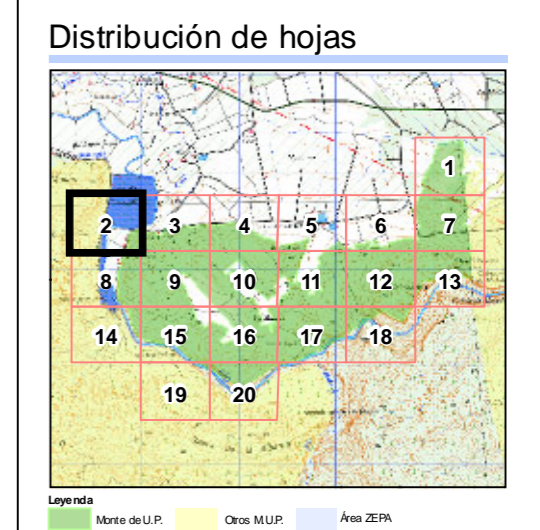
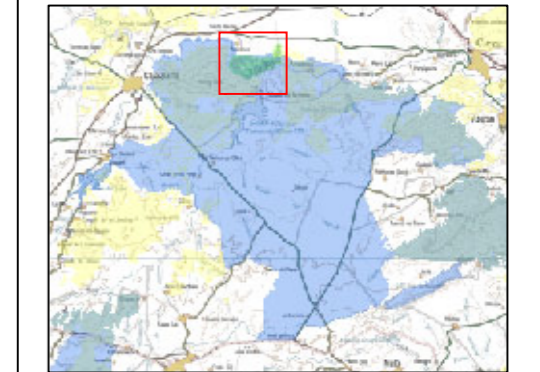
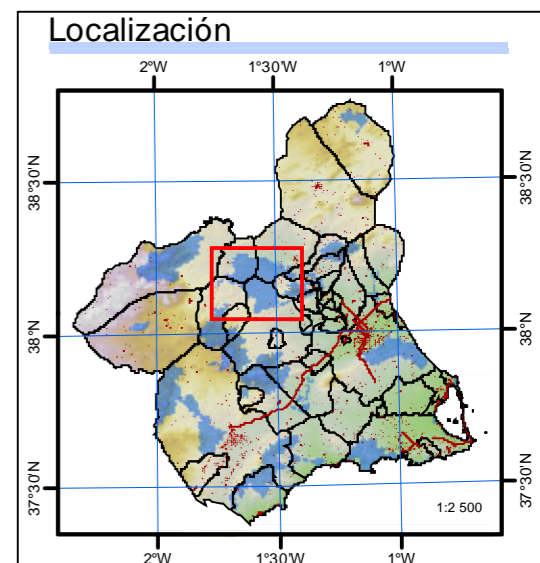


Edición: Agosto de 2011
Cartografía de referencia de los Montes Públicos elaborada por el PROYECTO HITA (D.G. de Medio Ambiente, CARM).
Coordinación: Elaboración:

M.U.P. nº 31 "La Serrata y Cabezo de la Mulata" del T. M. de Calasparra

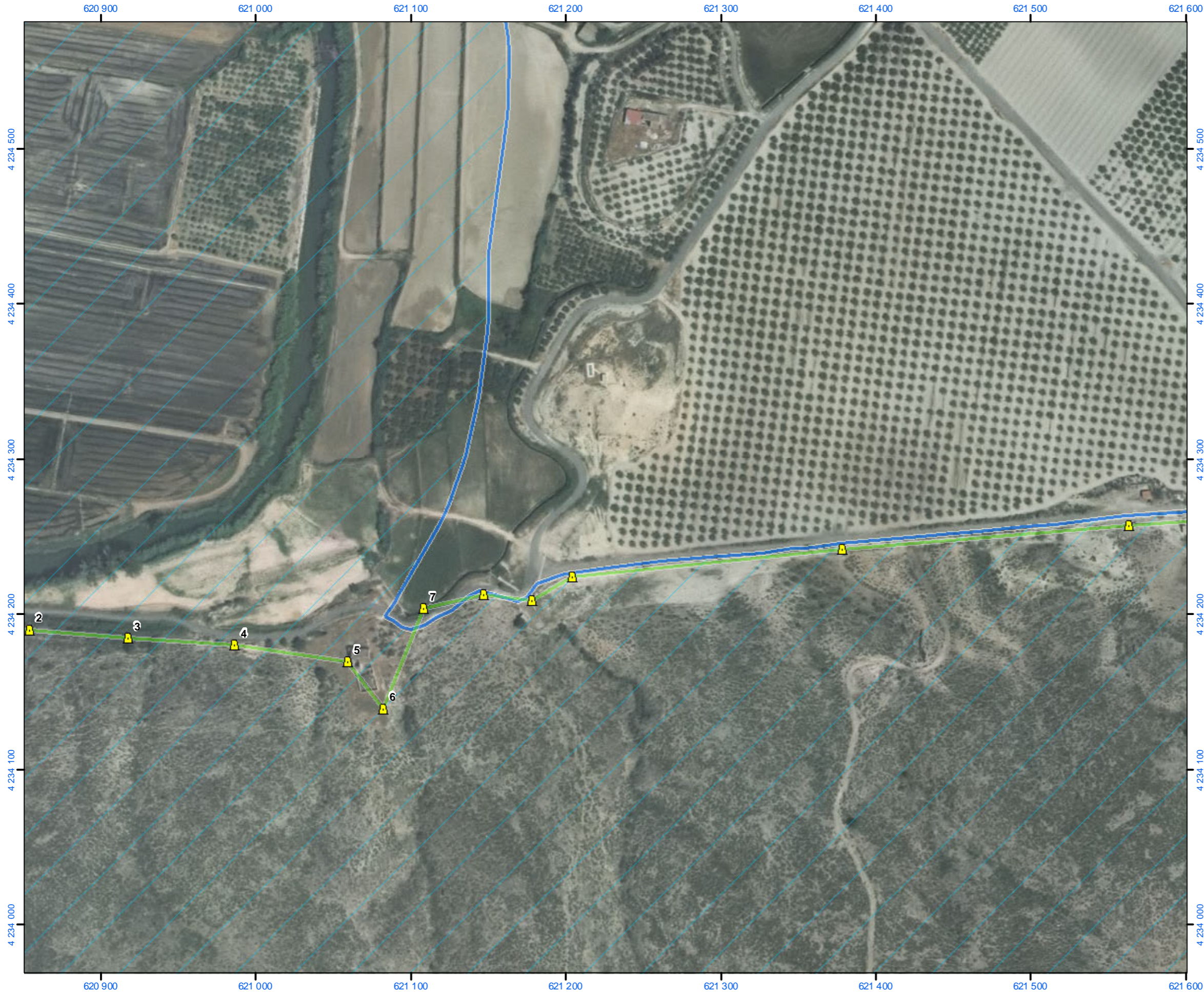


Serie Cartográfica
M.U.P. nº 31
Hoja: 2 de 20



Edición: Agosto de 2011
Cartografía de referencia de los Montes Públicos elaborada por el PROYECTO HITA (D.G. de Medio Ambiente, CARM).
Coordinación: Elaboración:

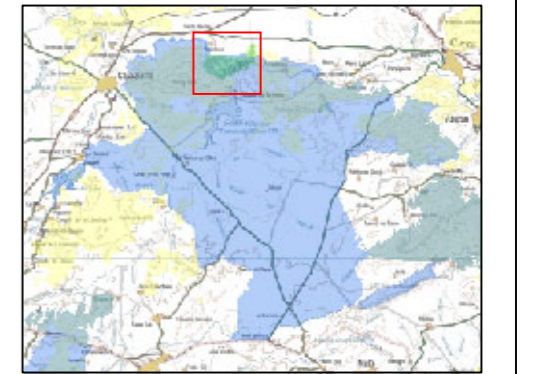
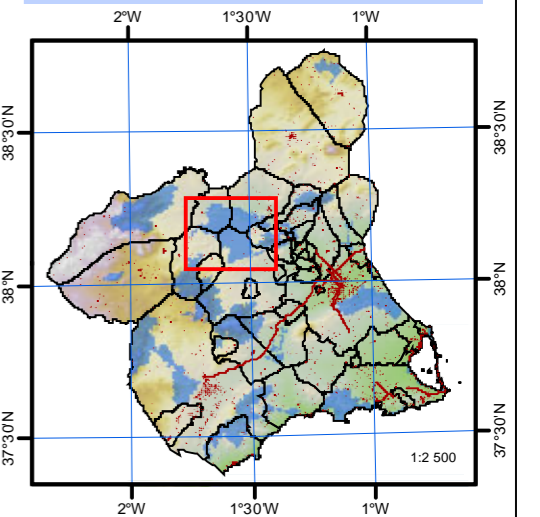
M.U.P. nº 31 "La Serrata y Cabezo de la Mulata" del T. M. de Calasparra



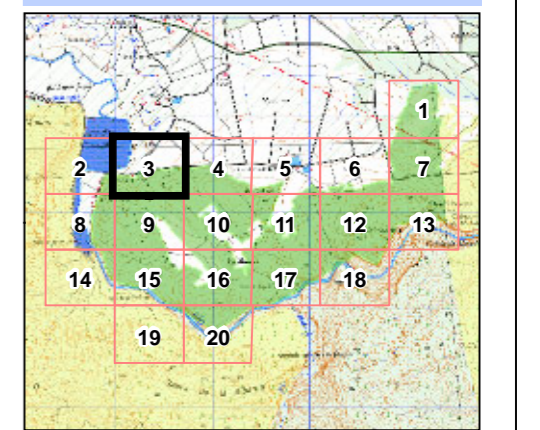
Serie Cartográfica
M.U.P. nº 31

Hoja:
3
de 20

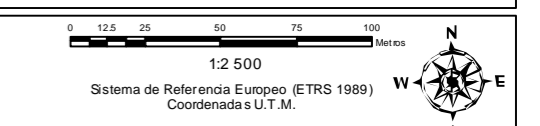
Localización



Distribución de hojas



Leyenda
Monte de U.P. Otros M.U.P. Área ZEPA

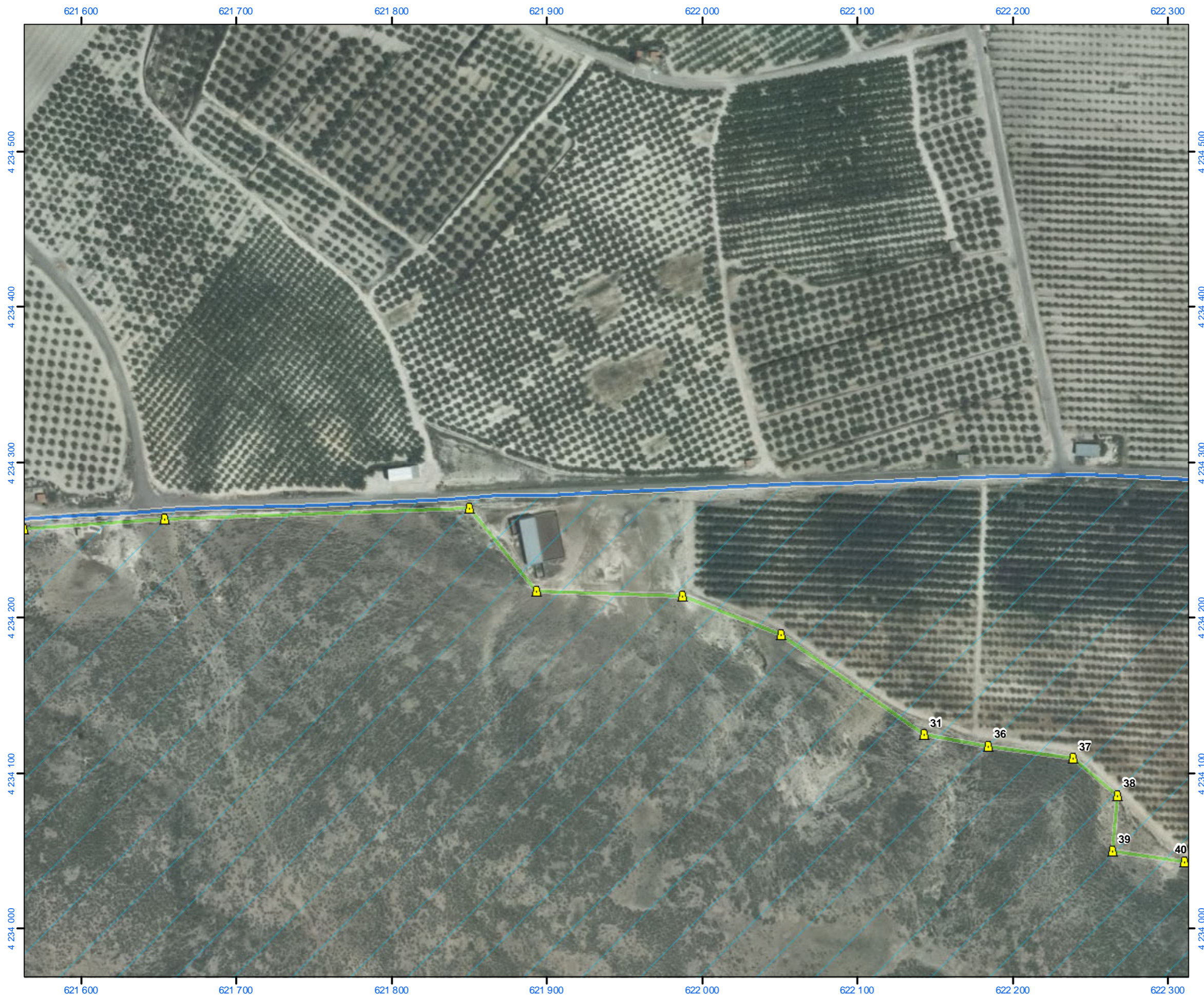


Leyenda
Mjón M.U.P. Monte de U.P. Área ZEPA Ortoimagen NATMUR08

Edición: Agosto de 2011
Cartografía de referencia de los Montes Públicos elaborada por el PROYECTO HITA (D.G. de Medio Ambiente, CARM).

Coordinación: Elaboración:

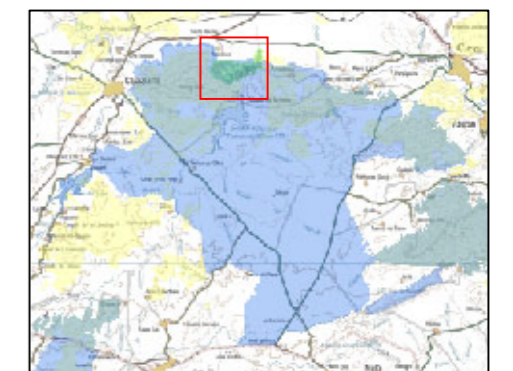
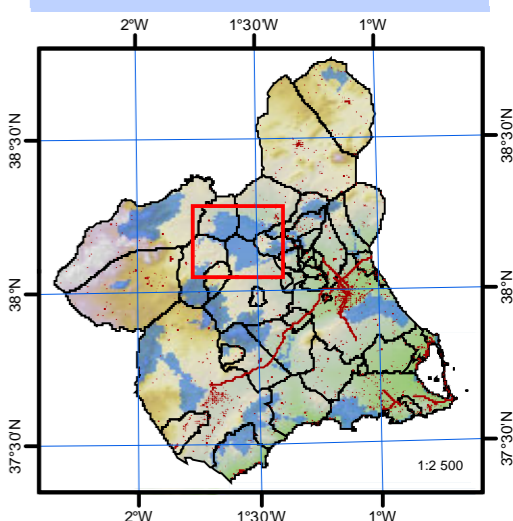
M.U.P. nº 31 "La Serrata y Cabezo de la Mulata" del T. M. de Calasparra



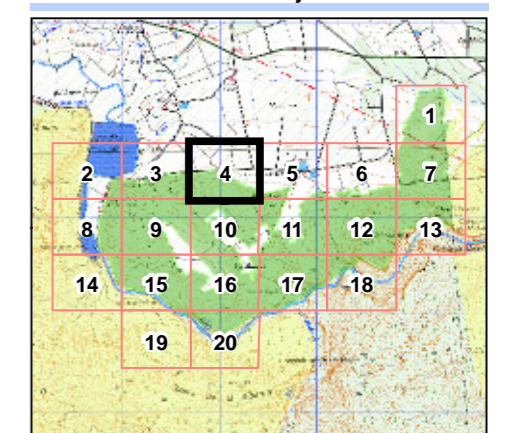
Serie Cartográfica
M.U.P. nº 31

Hoja:
4
de 20

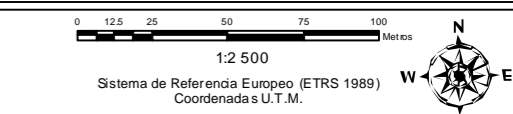
Localización



Distribución de hojas



Leyenda
Monte de U.P. Otros M.U.P. Área ZEPA



Leyenda
Mjón M.U.P. Monte de U.P. Área ZEPA Ortoimagen NATMUR08

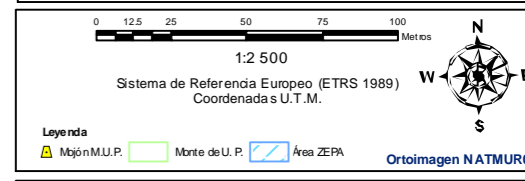
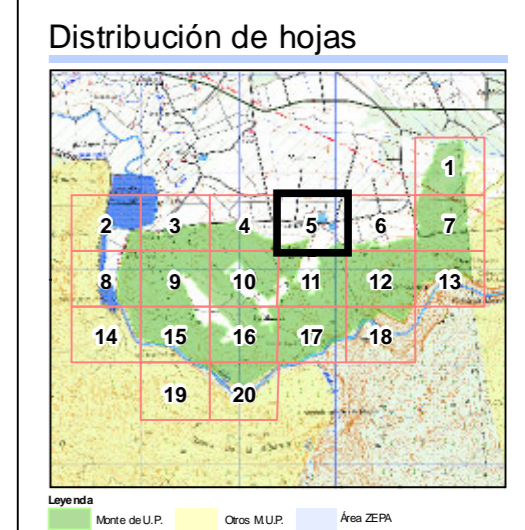
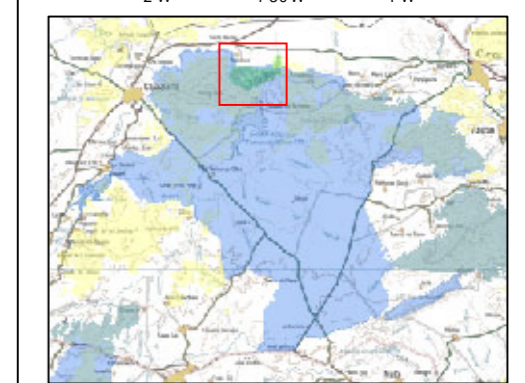
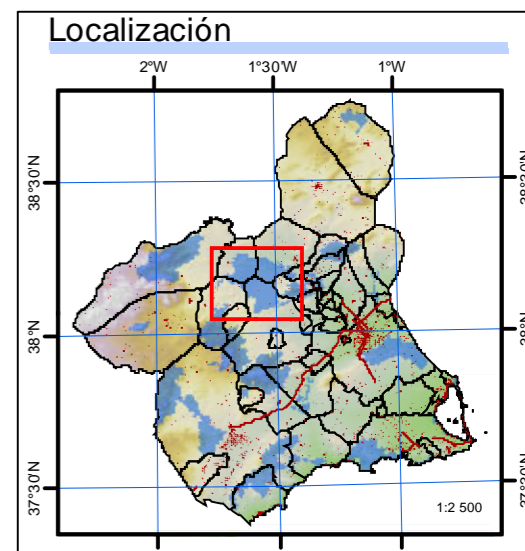
Edición: Agosto de 2011
Cartografía de referencia de los Montes Públicos elaborada por el PROYECTO HITA (D.G. de Medio Ambiente, CARM).

Coordinación: Elaboración:

M.U.P. nº 31 "La Serrata y Cabezo de la Mulata" del T. M. de Calasparra

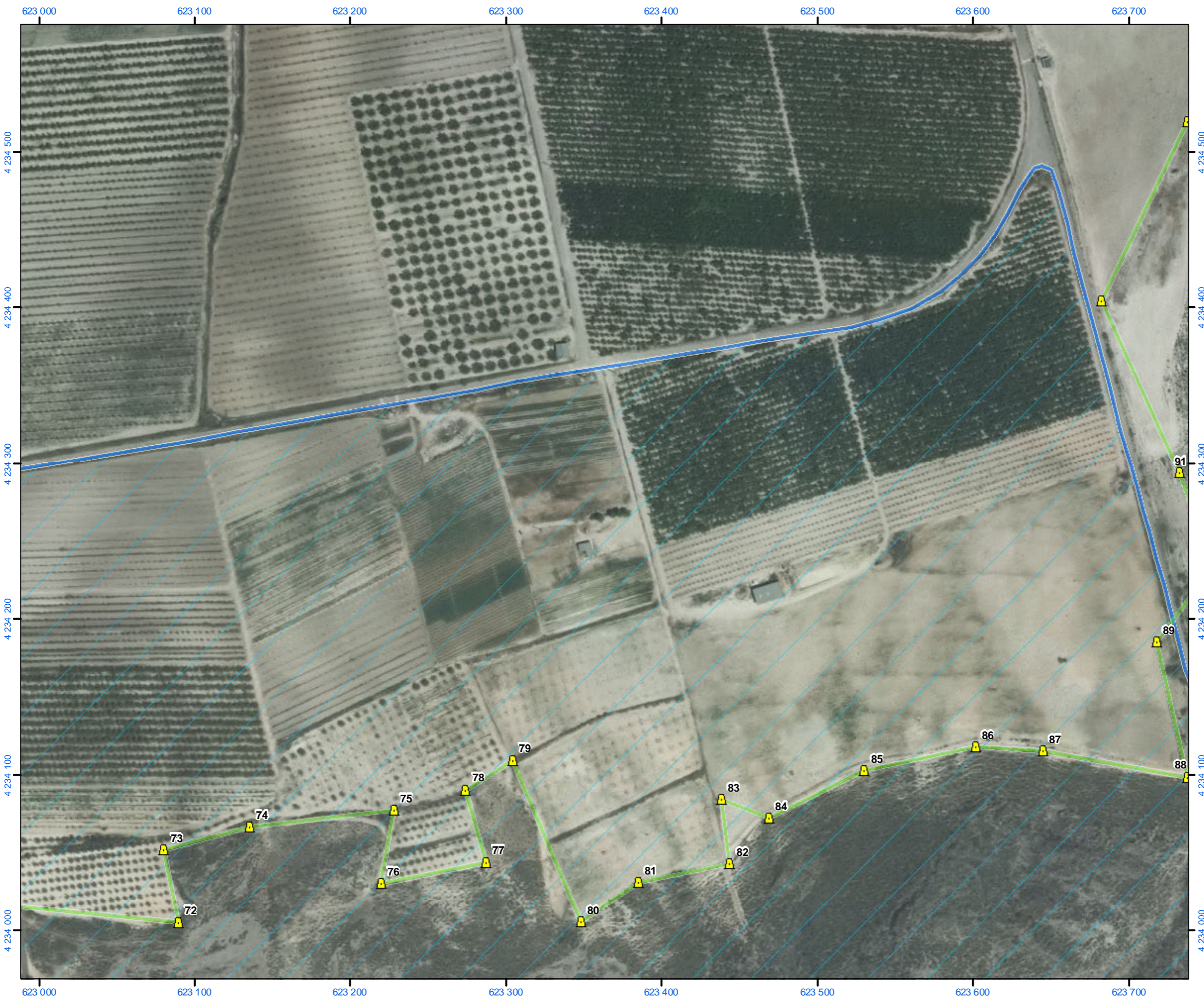


Serie Cartográfica
M.U.P. nº 31
Hoja: 5 de 20

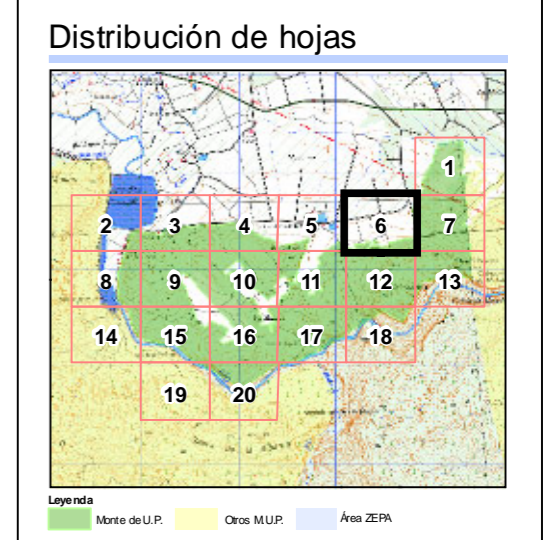
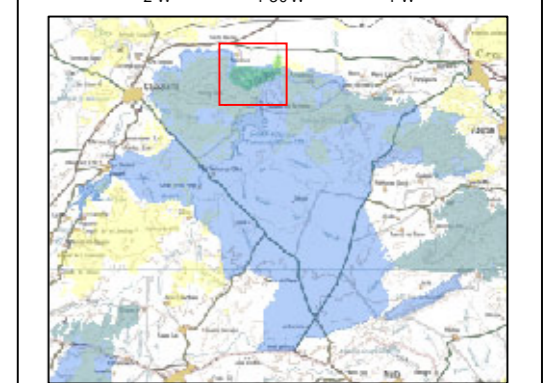
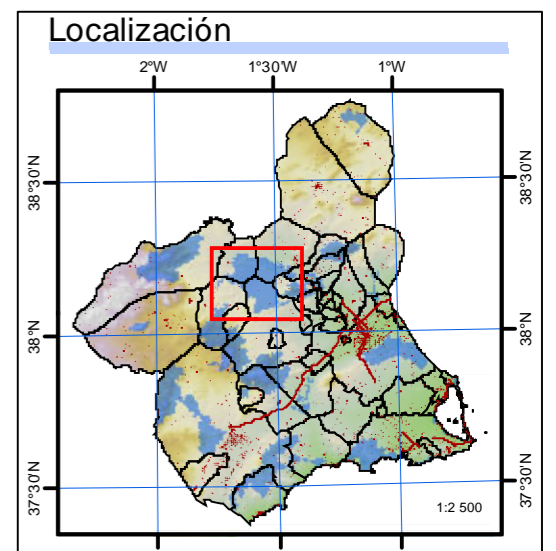


Edición: Agosto de 2011
Cartografía de referencia de los Montes Públicos elaborada por el PROYECTO HITA (D.G. de Medio Ambiente, CARM).
Coordinación: Elaboración:

M.U.P. nº 31 "La Serrata y Cabezo de la Mulata" del T. M. de Calasparra



Serie Cartográfica M.U.P. nº 31 Hoja: 6 de 20



Leyenda

- Monte de U.P.
- Otros M.U.P.
- Área ZEPA

0 12.5 25 50 75 100 Metros

1:2 500

Sistema de Referencia Europeo (ETRS 1989)
Coordenadas U.T.M.

Leyenda

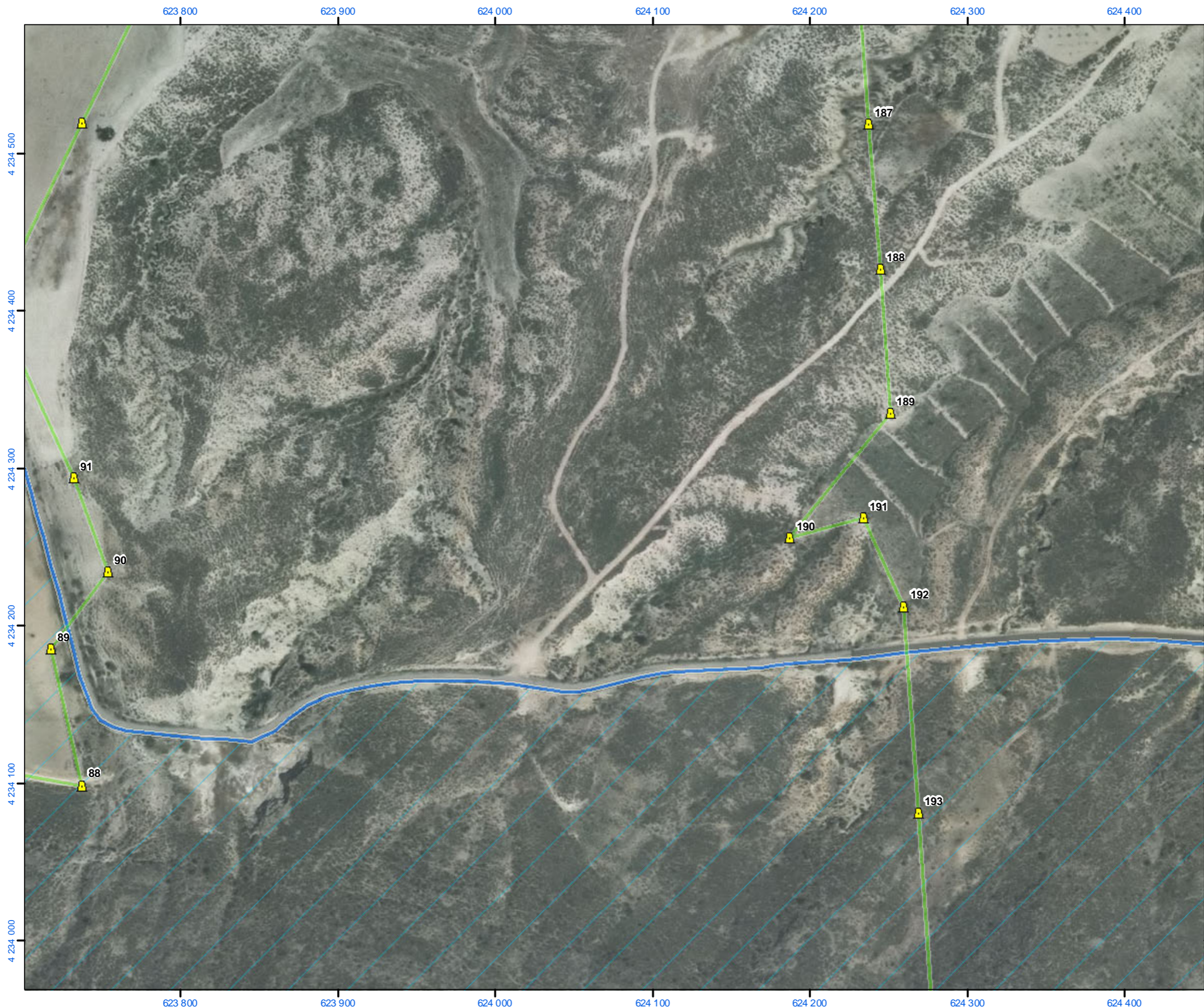
- Mjón M.U.P.
- Monte de U. P.
- Área ZEPA

Ortoimagen NATMUR08

Edición: Agosto de 2011
Cartografía de referencia de los Montes Públicos elaborada por el PROYECTO HITA (D.G. de Medio Ambiente, CARM).

Coordinación: Elaboración:

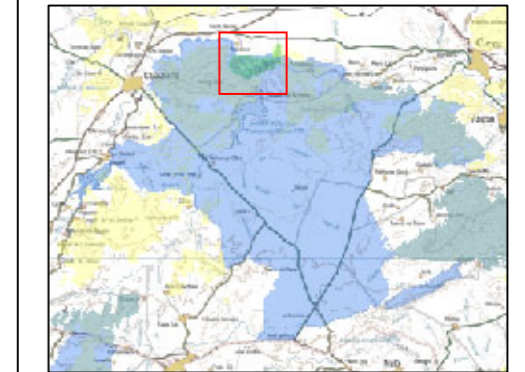
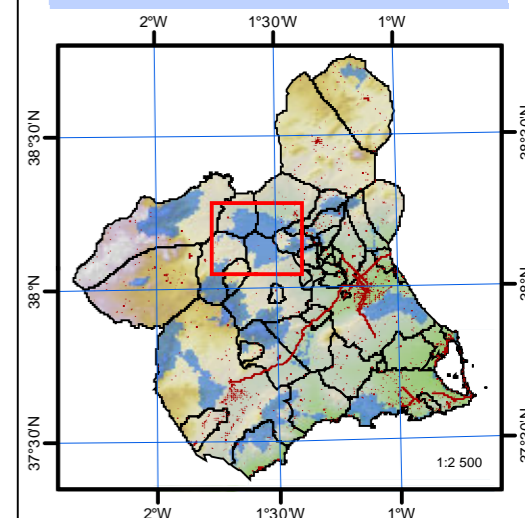
M.U.P. nº 31 "La Serrata y Cabezo de la Mulata" del T. M. de Calasparra



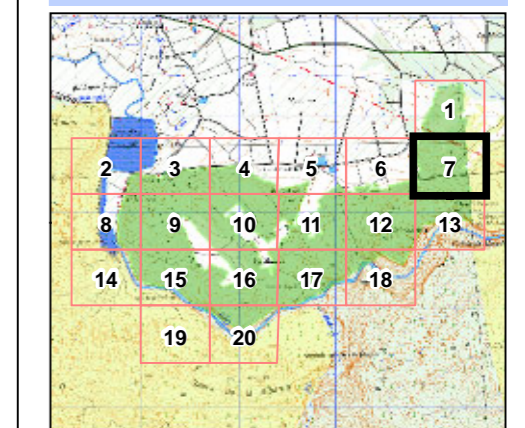
Serie Cartográfica
 M.U.P. nº 31

Hoja:
7
 de 20

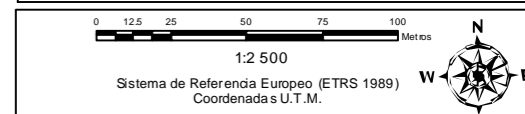
Localización



Distribución de hojas



Leyenda
 Monte de U.P. Otros M.U.P. Área ZEPA



Leyenda
 Mjón M.U.P. Monte de U. P. Área ZEPA

Edición: Agosto de 2011
 Cartografía de referencia de los Montes Públicos elaborada por el PROYECTO HITA (D.G. de Medio Ambiente, CARM).

Coordinación: Elaboración:

4 234 000

4 234 100

4 234 200

4 234 300

4 234 400

4 234 500

623 800

623 900

624 000

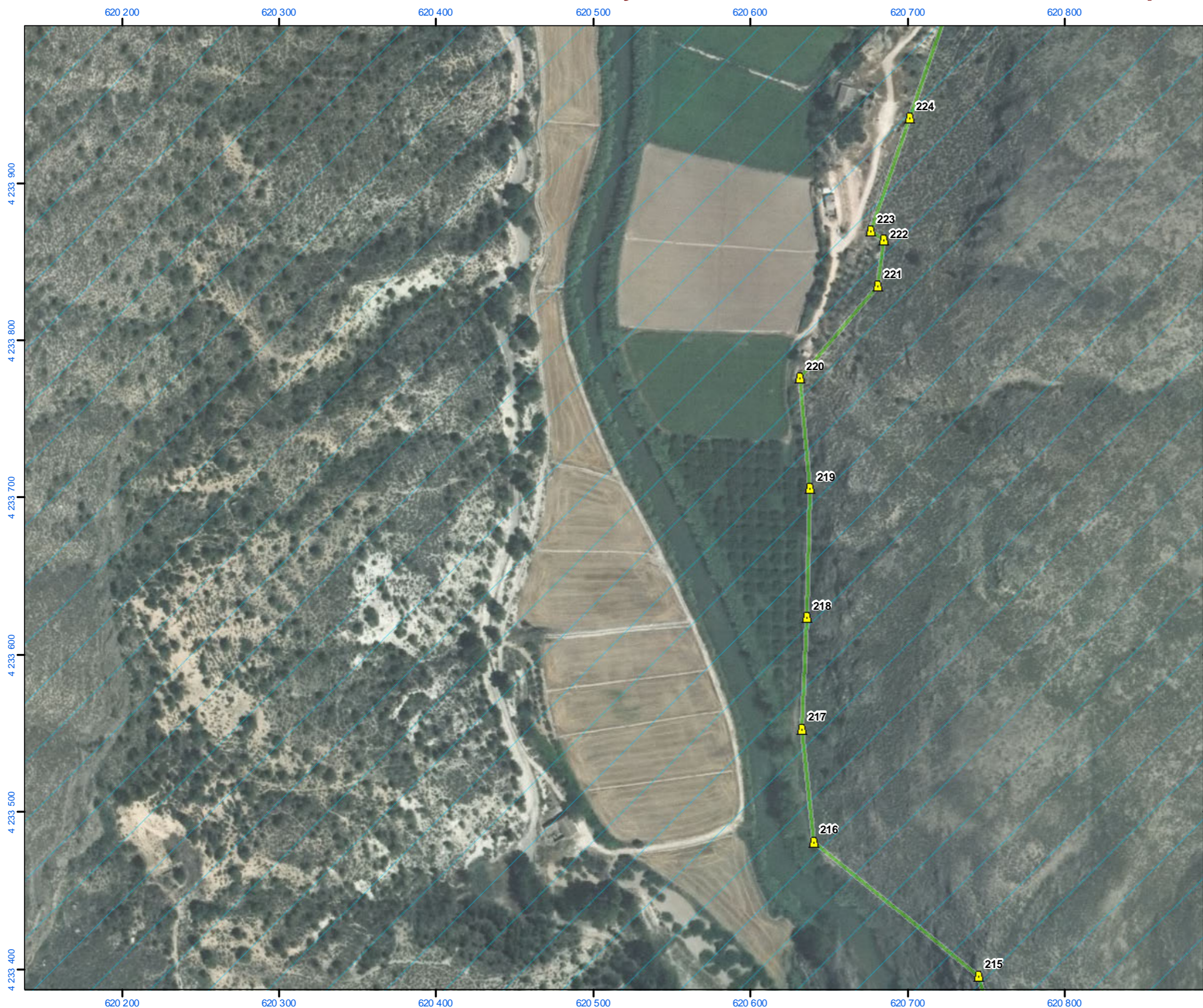
624 100

624 200

624 300

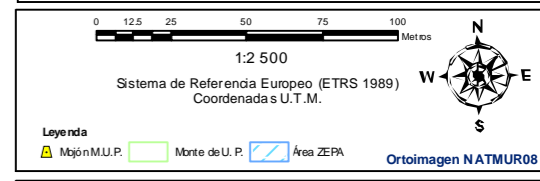
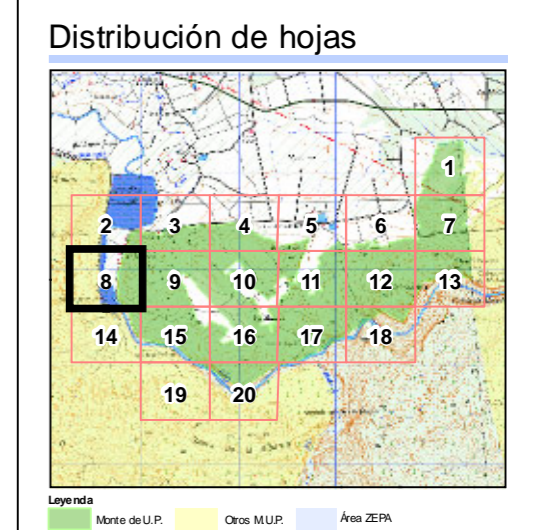
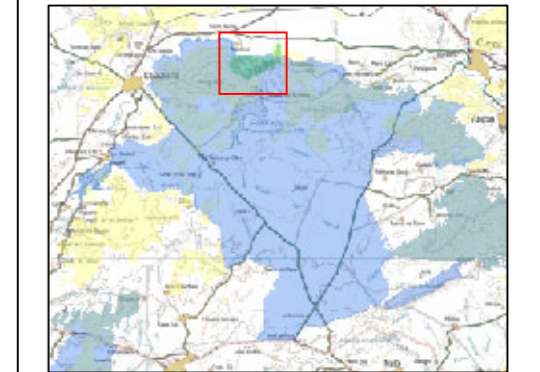
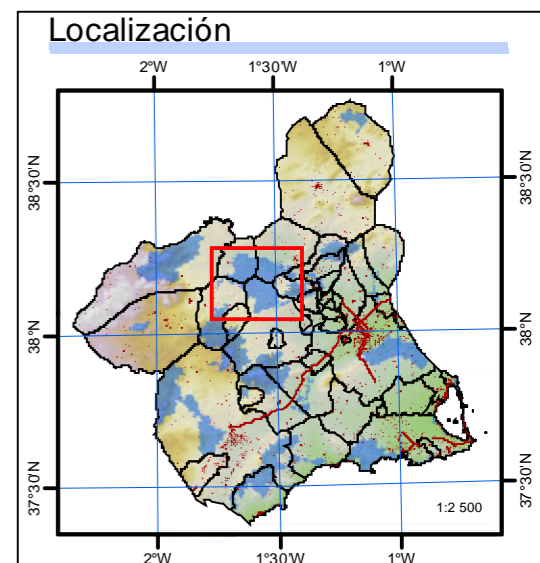
624 400

M.U.P. nº 31 "La Serrata y Cabezo de la Mulata" del T. M. de Calasparra




Serie Cartográfica
M.U.P. nº 31

Hoja:
8
de 20



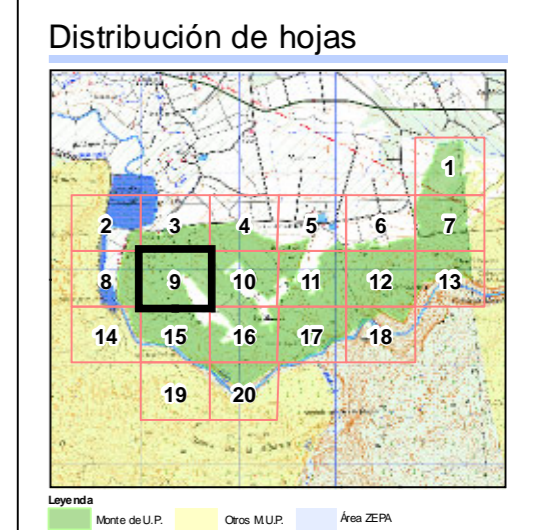
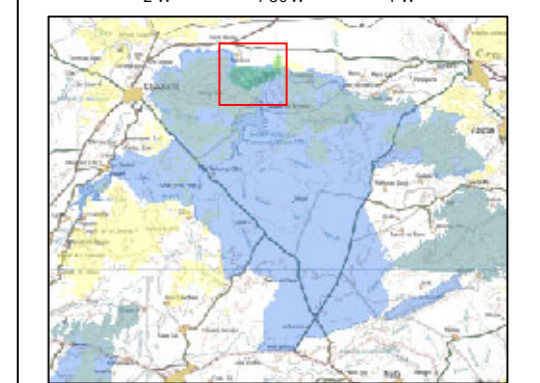
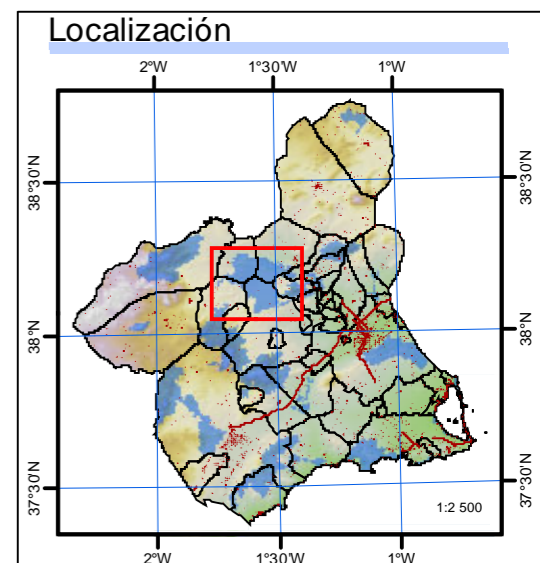
Edición: Agosto de 2011
Cartografía de referencia de los Montes Públicos elaborada por el PROYECTO HITA (D.G. de Medio Ambiente, CARM).
Coordinación: Elaboración:

M.U.P. nº 31 "La Serrata y Cabezo de la Mulata" del T. M. de Calasparra



Serie Cartográfica
M.U.P. nº 31

Hoja:
9
de 20



0 12.5 25 50 75 100 Metros

1:2 500

Sistema de Referencia Europeo (ETRS 1989)
Coordenadas U.T.M.

W N E S

Leyenda

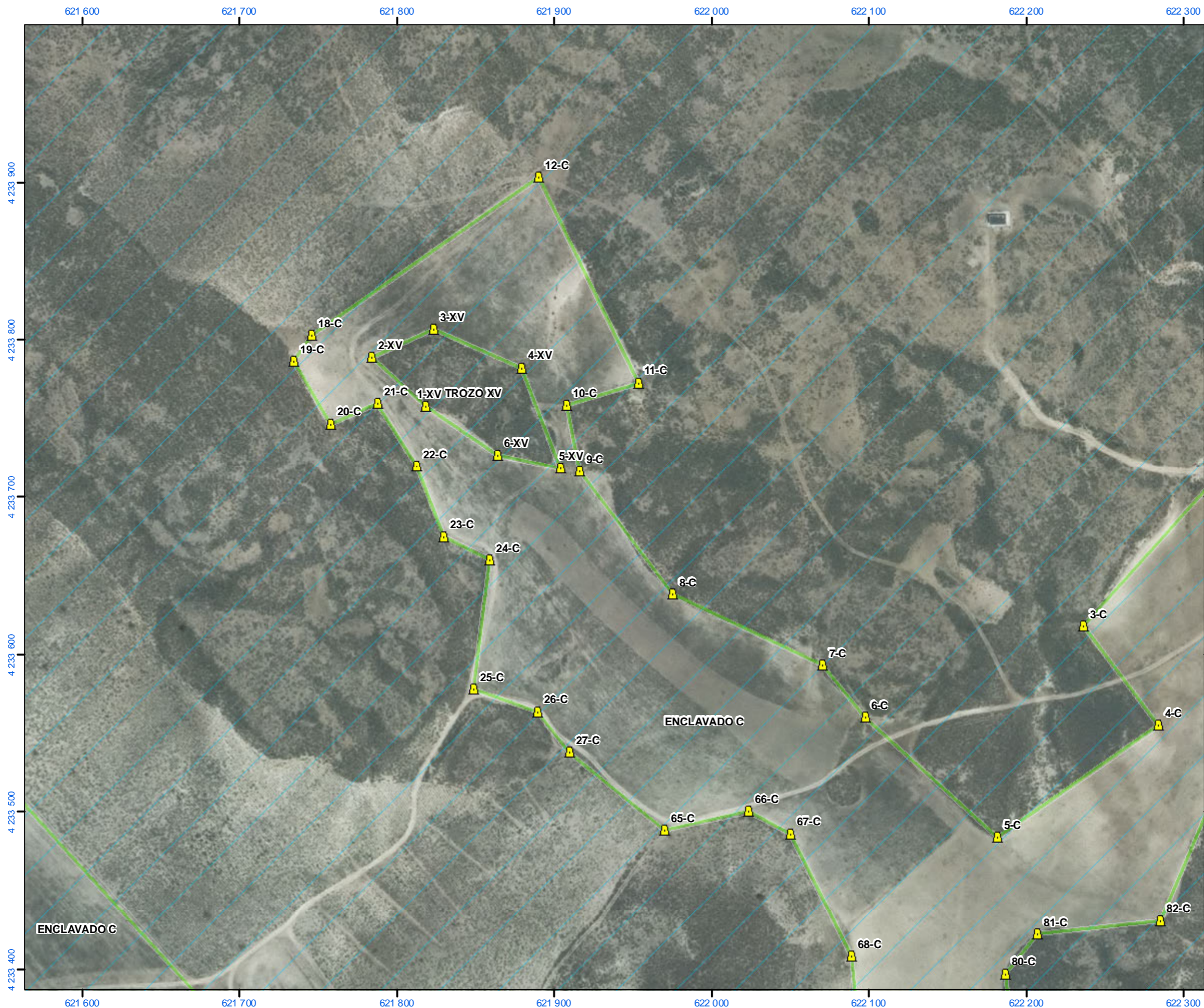
- Mjón M.U.P.
- Monte de U. P.
- Área ZEPA

Ortoimagen NATMUR08

Edición: Agosto de 2011
Cartografía de referencia de los Montes Públicos elaborada por el PROYECTO HITA (D.G. de Medio Ambiente, CARM).

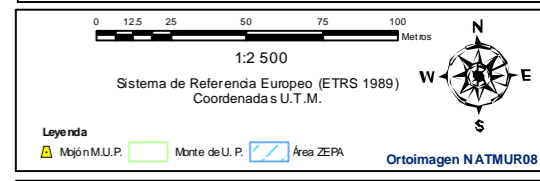
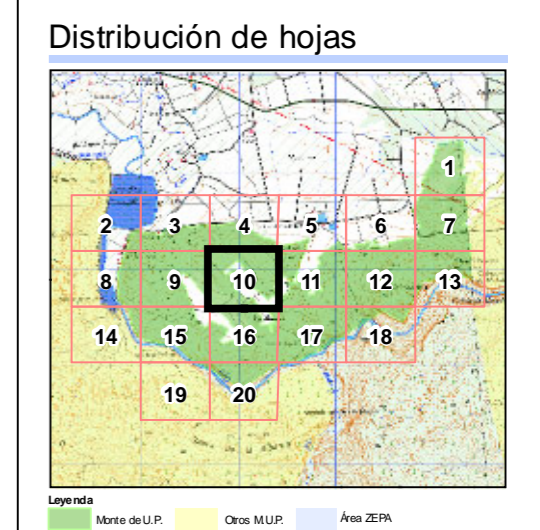
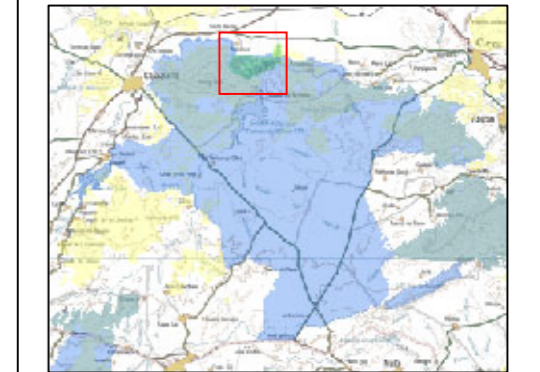
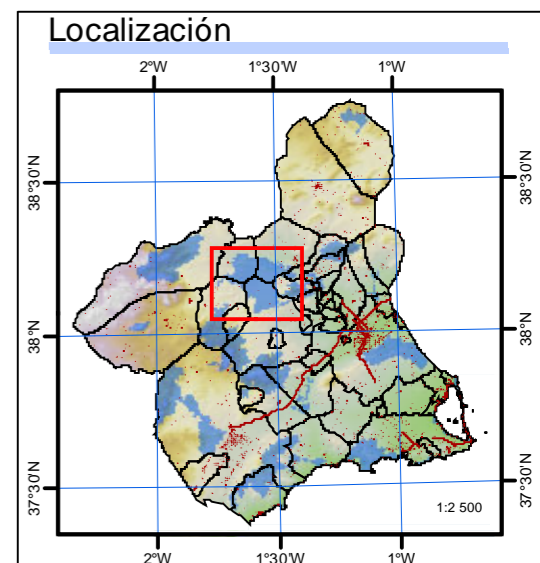
Coordinación: Elaboración:

M.U.P. nº 31 "La Serrata y Cabezo de la Mulata" del T. M. de Calasparra



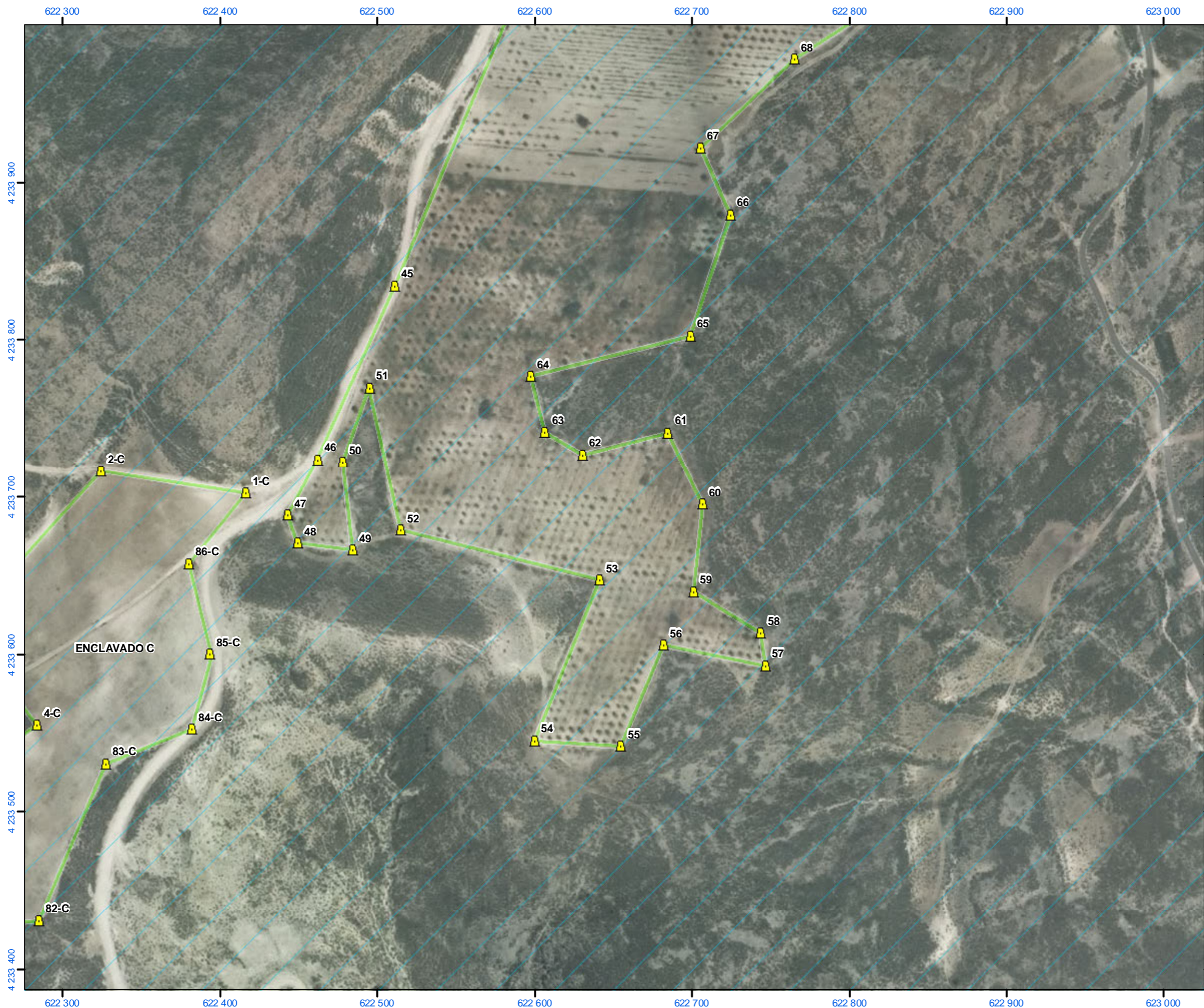
Serie Cartográfica
M.U.P. nº 31

Hoja:
10
de 20



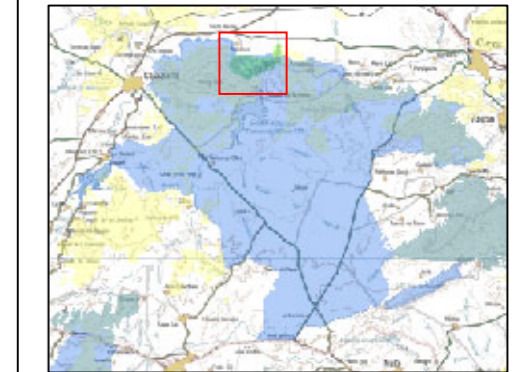
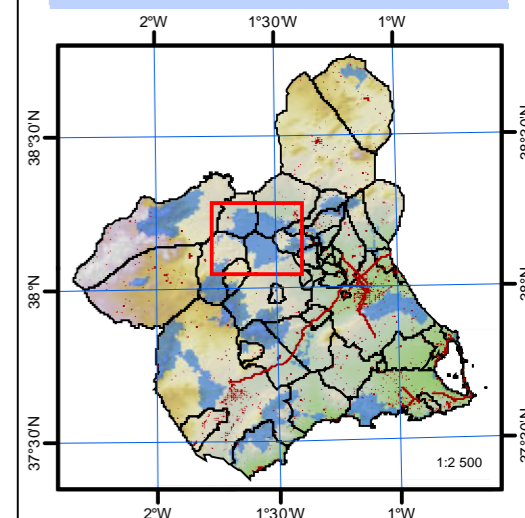
Edición: Agosto de 2011
Cartografía de referencia de los Montes Públicos elaborada por el PROYECTO HITA (D.G. de Medio Ambiente, CARM).
Coordinación: Elaboración:

M.U.P. nº 31 "La Serrata y Cabezo de la Mulata" del T. M. de Calasparra

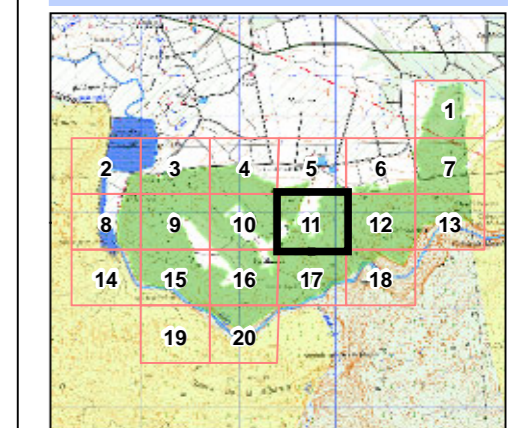


Serie Cartográfica
M.U.P. nº 31
Hoja: 11 de 20

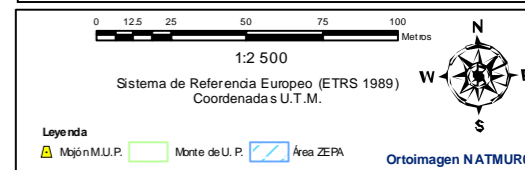
Localización



Distribución de hojas




Leyenda
Monte de U.P. Otros M.U.P. Área ZEPA



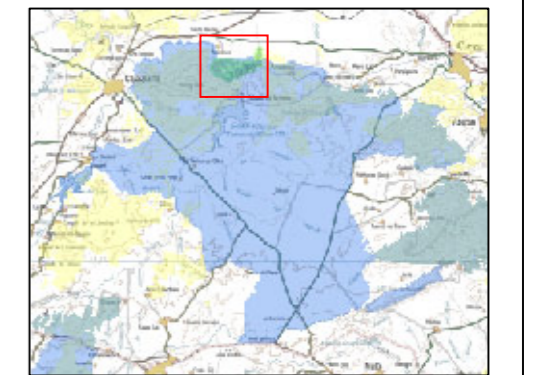
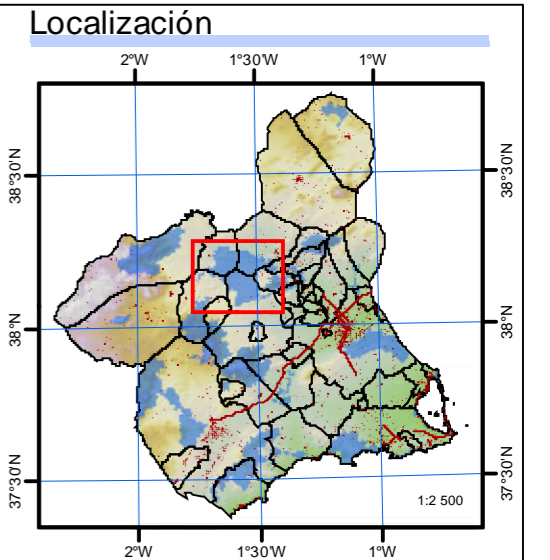
Edición: Agosto de 2011
Cartografía de referencia de los Montes Públicos elaborada por el PROYECTO HITA (D.G. de Medio Ambiente, CARM).
Coordinación: Elaboración:

M.U.P. nº 31 "La Serrata y Cabezo de la Mulata" del T. M. de Calasparra

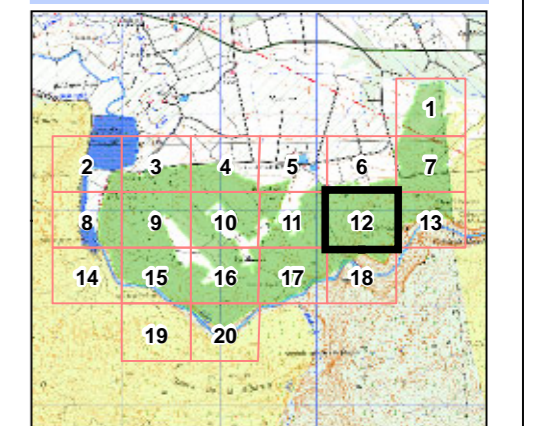


Serie Cartográfica
 M.U.P. nº 31

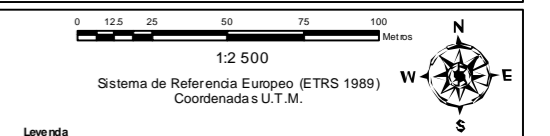
Hoja:
 12
 de 20



Distribución de hojas



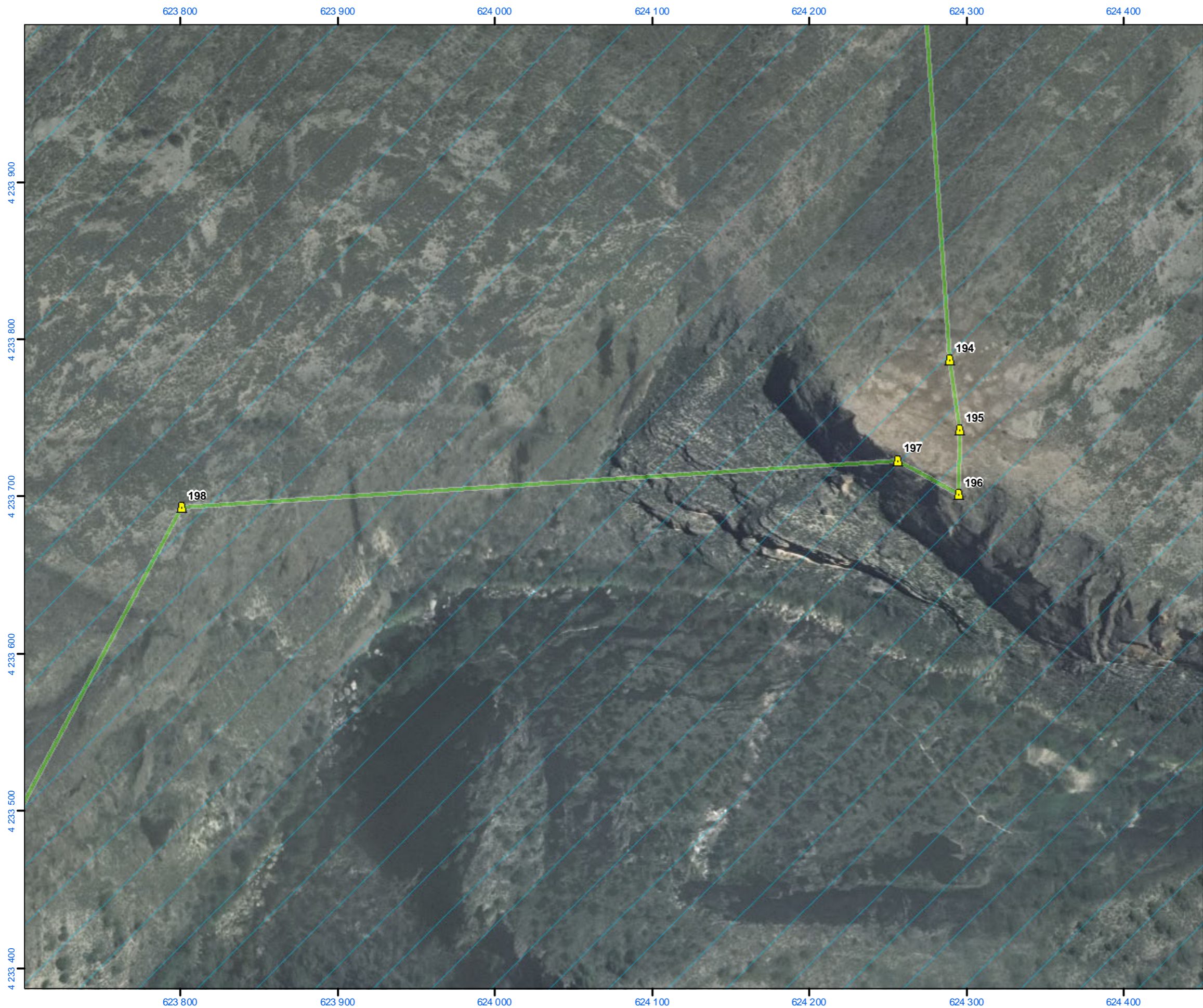
Leyenda
 Monte de U.P. Otros M.U.P. Área ZEPA



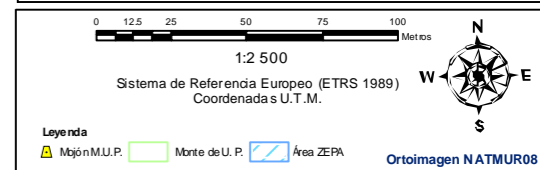
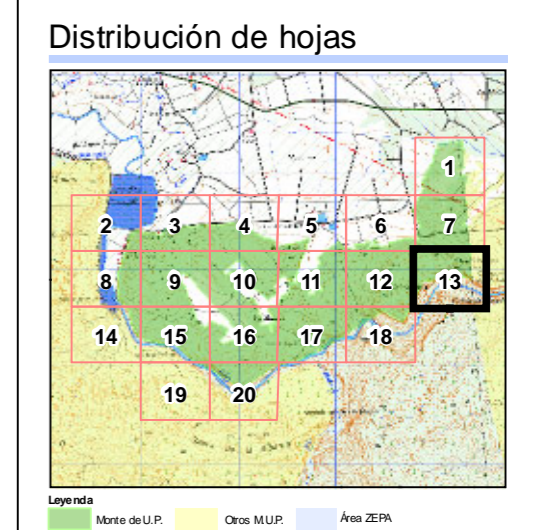
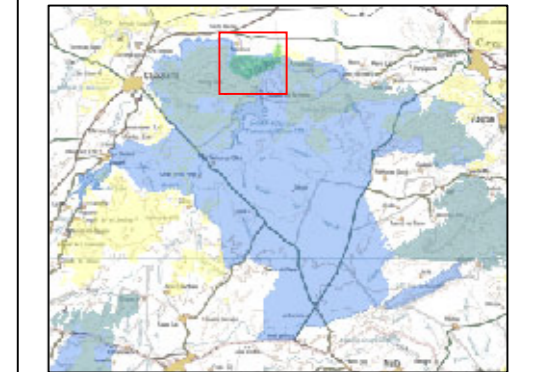
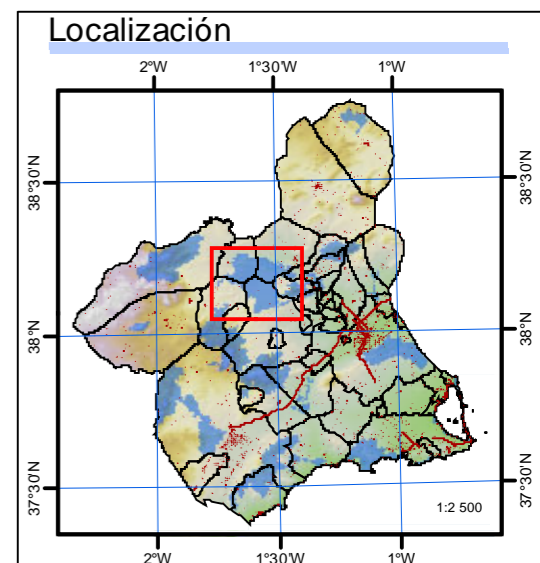
Leyenda
 Mjón M.U.P. Monte de U.P. Área ZEPA Ortoimagen NATMUR08

Edición: Agosto de 2011
 Cartografía de referencia de los Montes Públicos elaborada por el PROYECTO HITA (D.G. de Medio Ambiente, CARM).
 Coordinación: Elaboración:

M.U.P. nº 31 "La Serrata y Cabezo de la Mulata" del T. M. de Calasparra




Serie Cartográfica M.U.P. nº 31 Hoja: 13 de 20



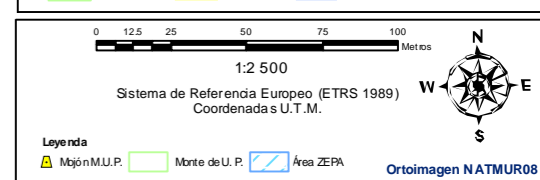
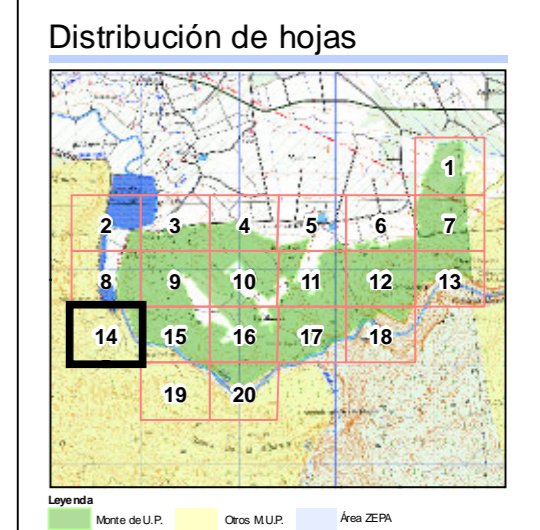
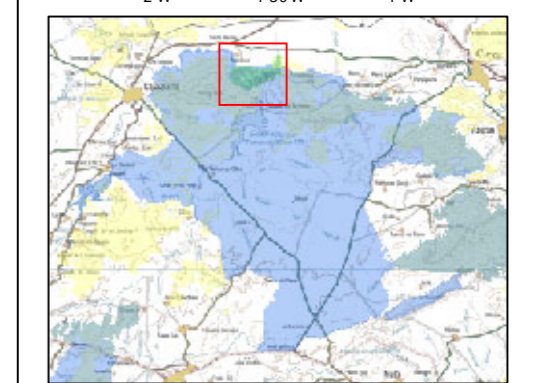
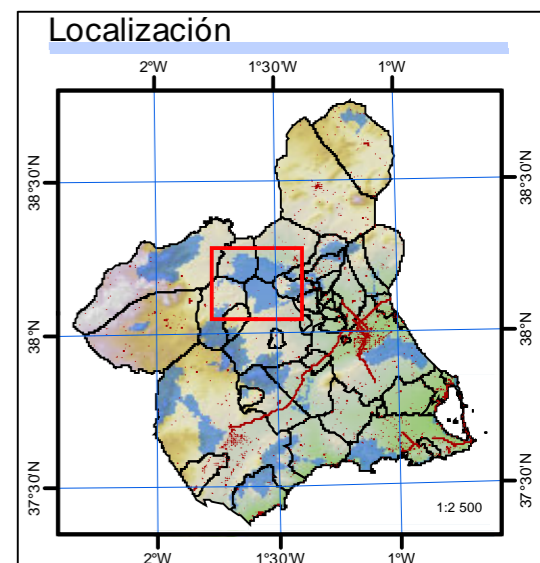
Edición: Agosto de 2011
Cartografía de referencia de los Montes Públicos elaborada por el PROYECTO HITA (D.G. de Medio Ambiente, CARM).
Coordinación: Elaboración:

M.U.P. nº 31 "La Serrata y Cabezo de la Mulata" del T. M. de Calasparra




Serie Cartográfica
M.U.P. nº 31

Hoja:
14
de 20

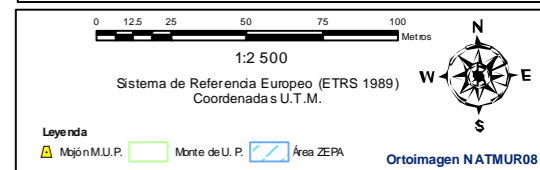
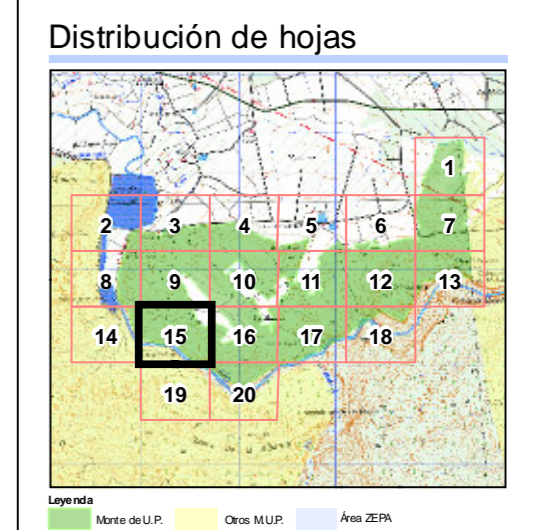
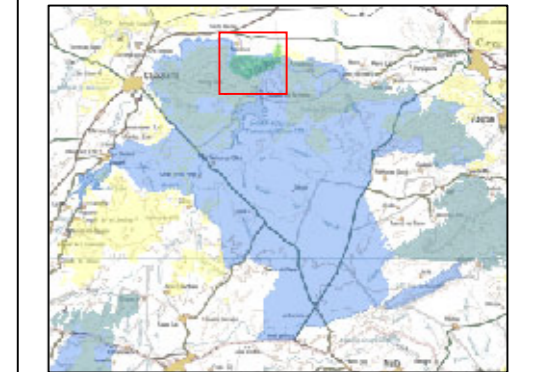
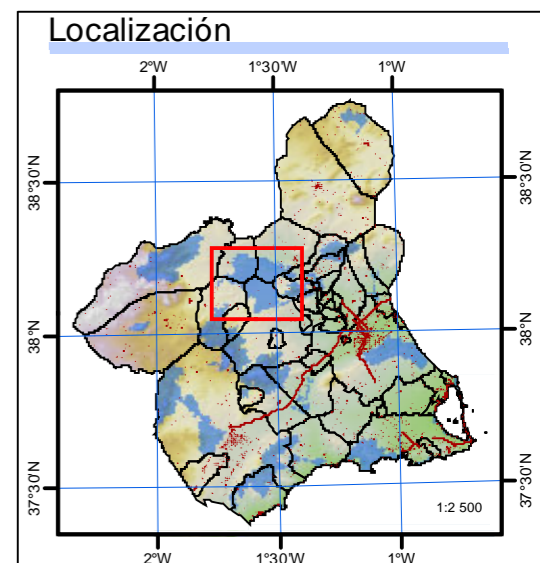


Edición: Agosto de 2011
Cartografía de referencia de los Montes Públicos elaborada por el PROYECTO HITA (D.G. de Medio Ambiente, CARM).
Coordinación: Elaboración:

M.U.P. nº 31 "La Serrata y Cabezo de la Mulata" del T. M. de Calasparra




Serie Cartográfica
M.U.P. nº 31
Hoja: 15 de 20

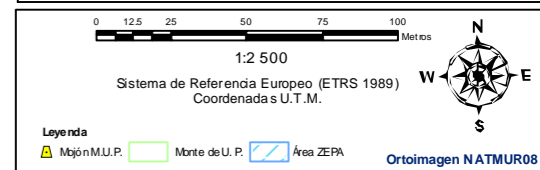
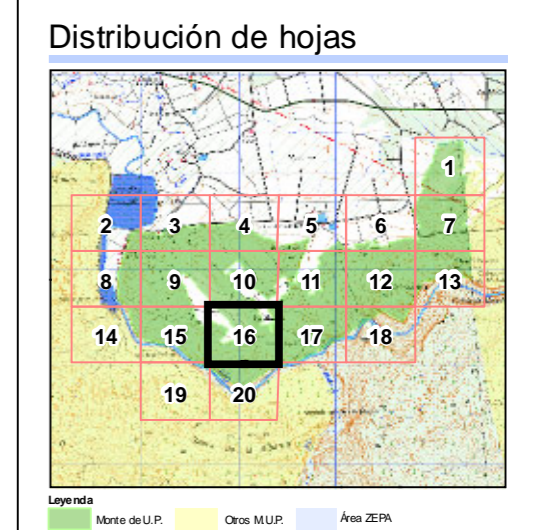
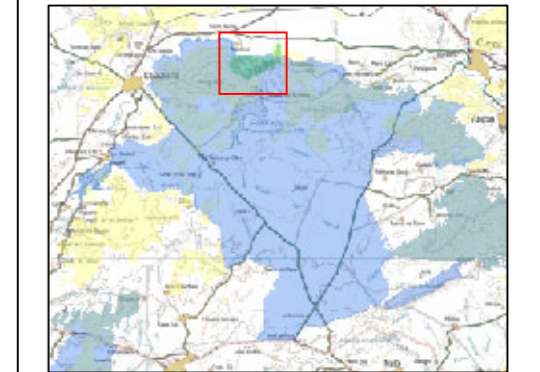
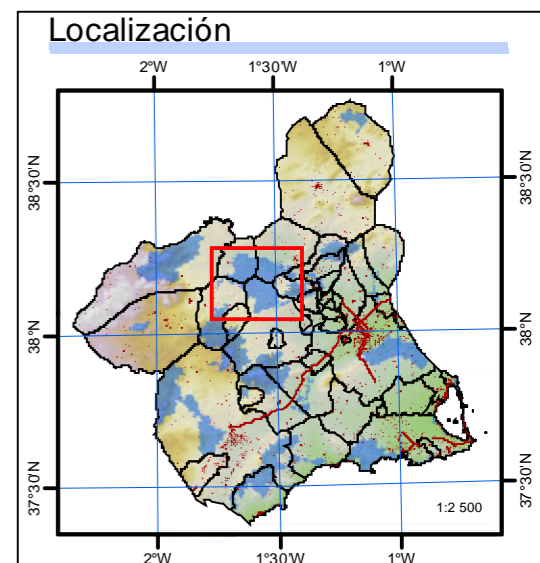


Edición: Agosto de 2011
Cartografía de referencia de los Montes Públicos elaborada por el PROYECTO HITA (D.G. de Medio Ambiente, CARM).
Coordinación: Elaboración:

M.U.P. nº 31 "La Serrata y Cabezo de la Mulata" del T. M. de Calasparra



Serie Cartográfica
M.U.P. nº 31
Hoja: 16 de 20



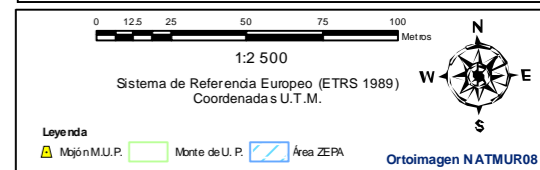
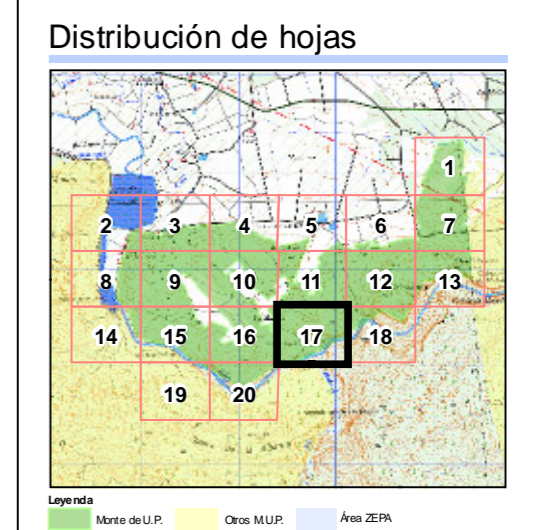
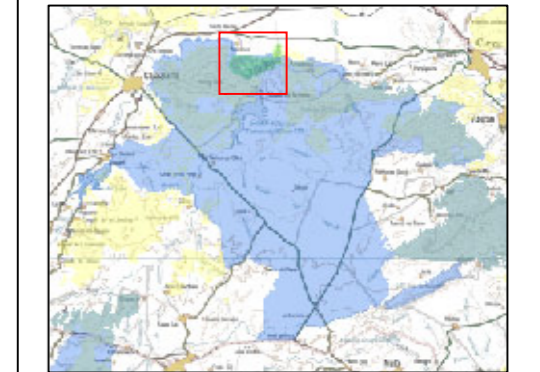
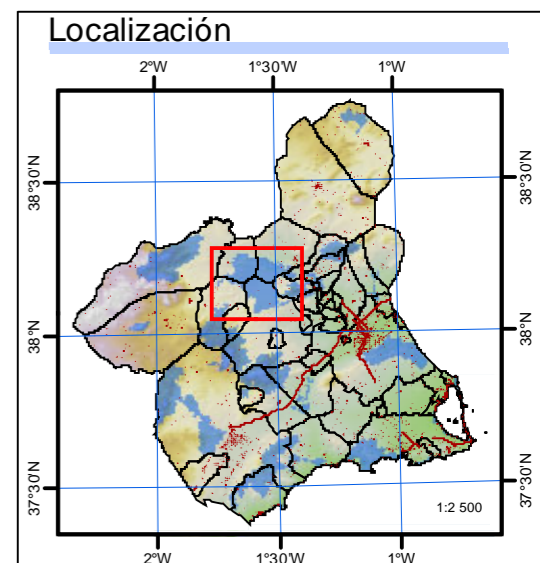
Edición: Agosto de 2011
Cartografía de referencia de los Montes Públicos elaborada por el PROYECTO HITA (D.G. de Medio Ambiente, CARM).
Coordinación: Elaboración:

M.U.P. nº 31 "La Serrata y Cabezo de la Mulata" del T. M. de Calasparra



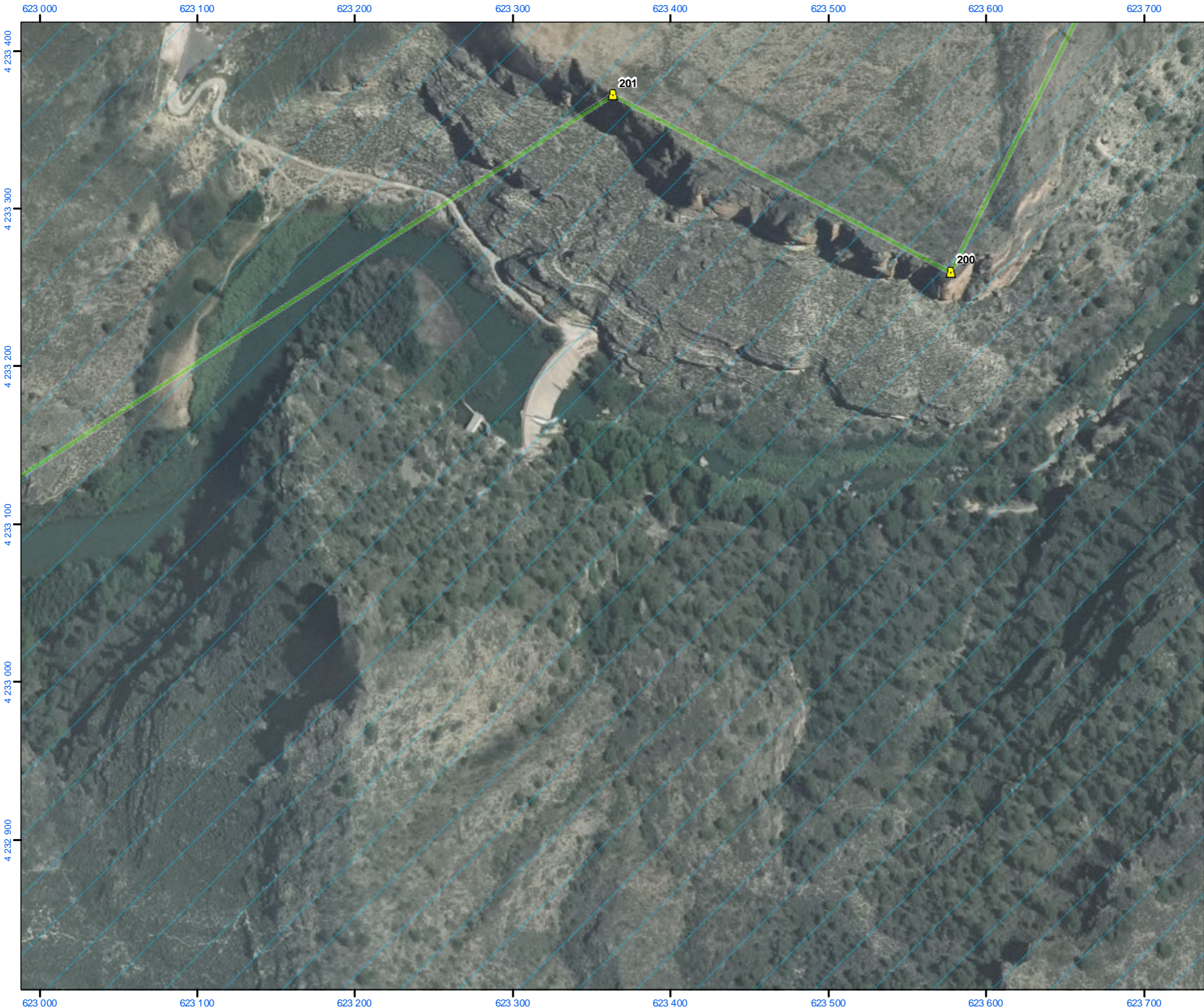
Serie Cartográfica
M.U.P. nº 31

Hoja:
17
de 20



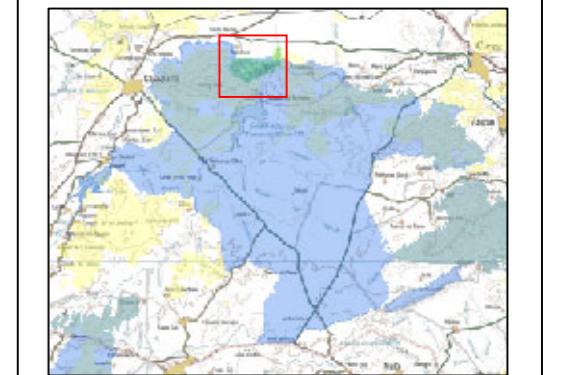
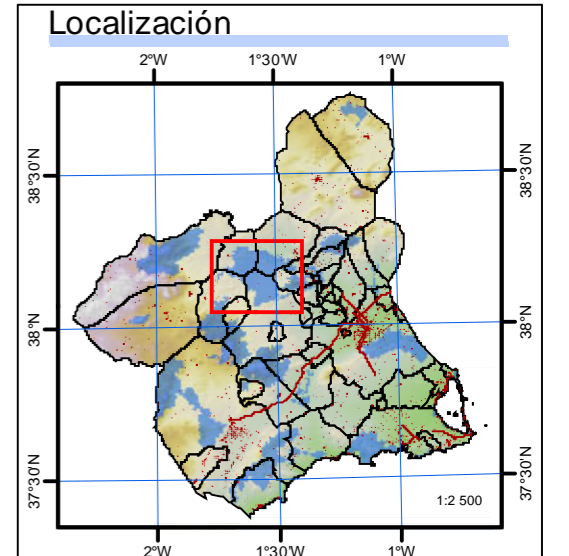
Edición: Agosto de 2011
Cartografía de referencia de los Montes Públicos elaborada por el PROYECTO HITA (D.G. de Medio Ambiente, CARM).
Coordinación: Elaboración:

M.U.P. nº 31 "La Serrata y Cabezo de la Mulata" del T. M. de Calasparra

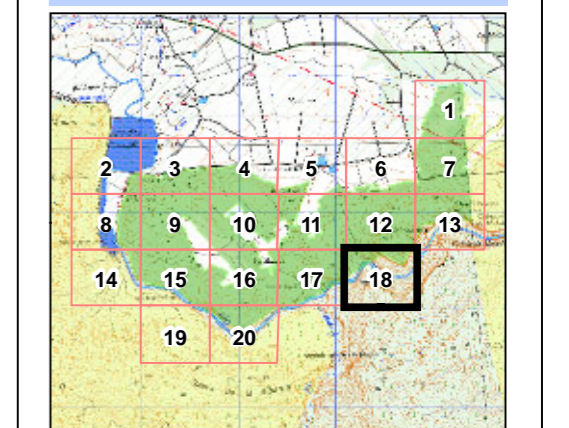


Serie Cartográfica
M.U.P. nº 31

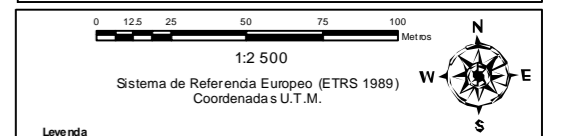
Hoja:
18
de 20



Distribución de hojas




Leyenda
Monte de U.P. Otros M.U.P. Área ZEPA



Leyenda
Mjón M.U.P. Monte de U.P. Área ZEPA

Ortoimagen NATMUR08
Edición: Agosto de 2011
Cartografía de referencia de los Montes Públicos elaborada por el PROYECTO HITA (D.G. de Medio Ambiente, CARM).
Coordinación: Elaboración:

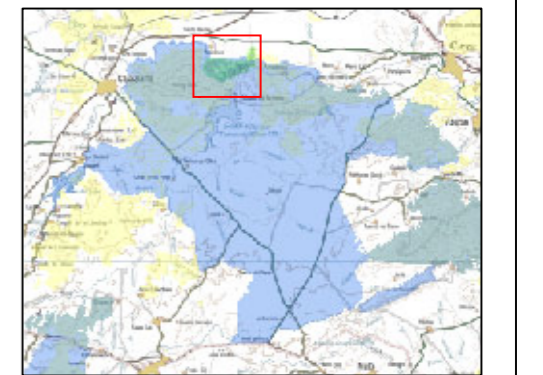
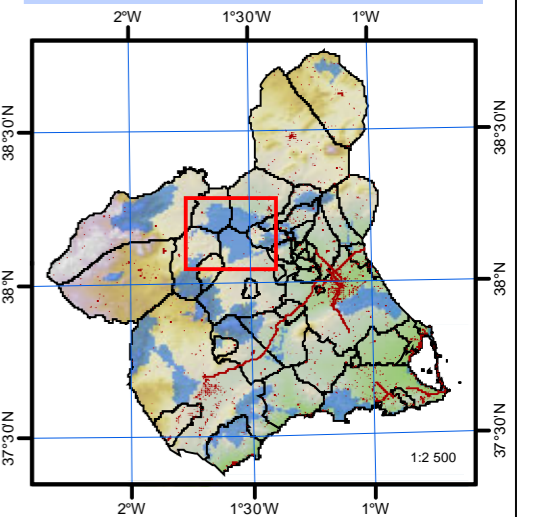
M.U.P. nº 31 "La Serrata y Cabezo de la Mulata" del T. M. de Calasparra



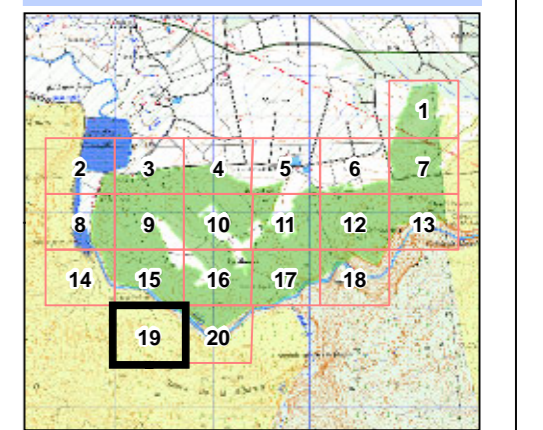
Serie Cartográfica
M.U.P. nº 31

Hoja:
19
de 20

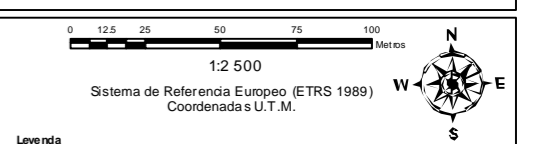
Localización



Distribución de hojas



Leyenda
Monte de U.P. Otros M.U.P. Área ZEPA




Leyenda
Mjón M.U.P. Monte de U.P. Área ZEPA

Ortoimagen NATMUR08
Edición: Agosto de 2011
Cartografía de referencia de los Montes Públicos elaborada por el PROYECTO HITA (D.G. de Medio Ambiente, CARM).

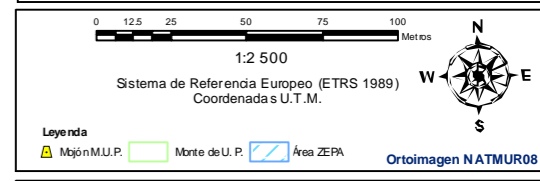
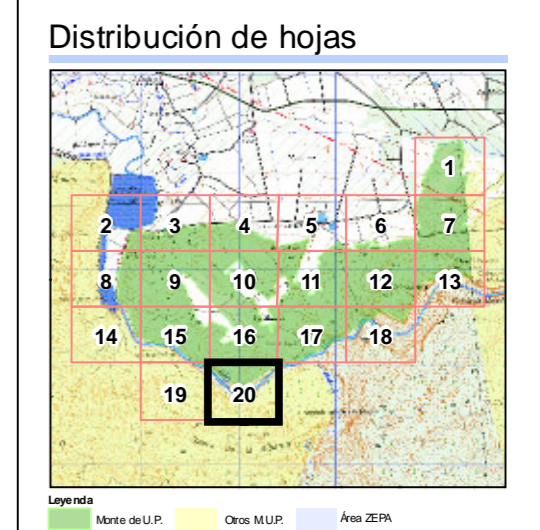
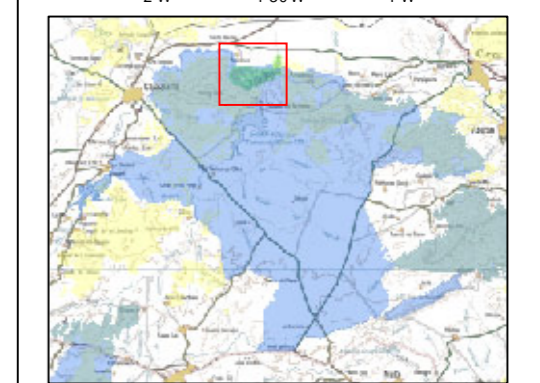
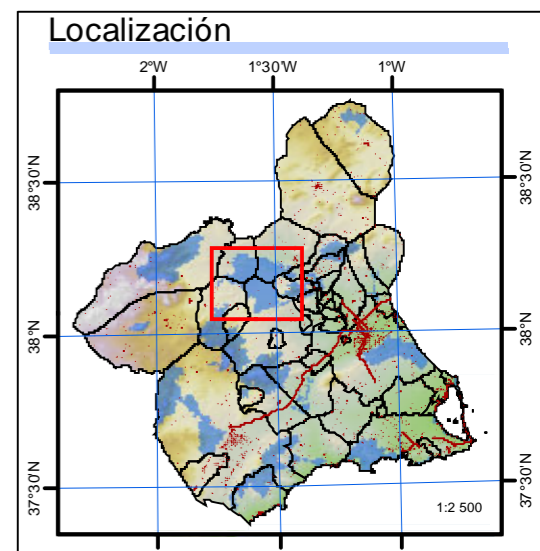
Coordinación: Elaboración:

M.U.P. nº 31 "La Serrata y Cabezo de la Mulata" del T. M. de Calasparra



Serie Cartográfica
 M.U.P. nº 31

Hoja:
20
 de 20



Edición: Agosto de 2011
 Cartografía de referencia de los Montes Públicos elaborada por el PROYECTO HITA (D.G. de Medio Ambiente, CARM).
 Coordinación: Elaboración: